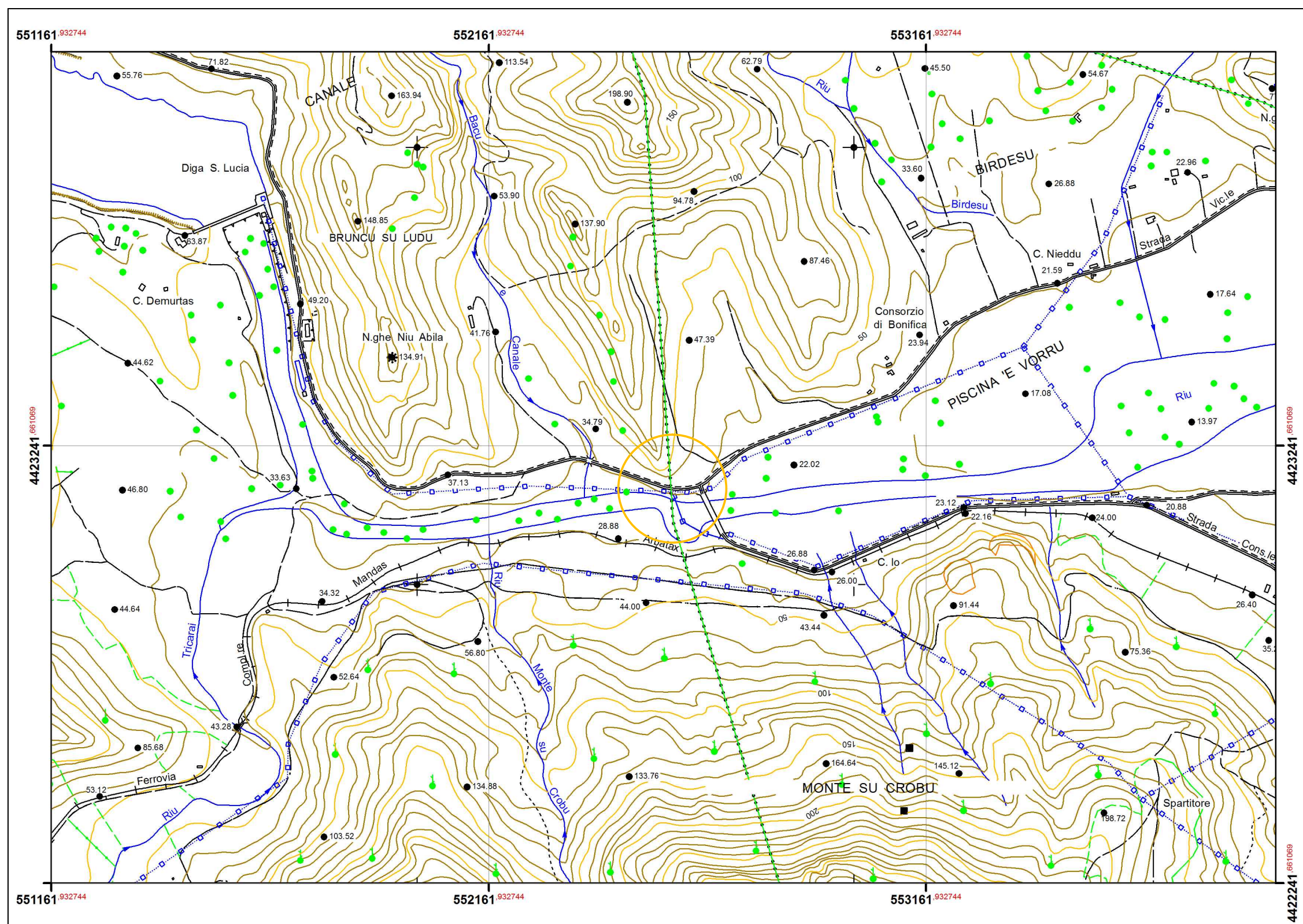


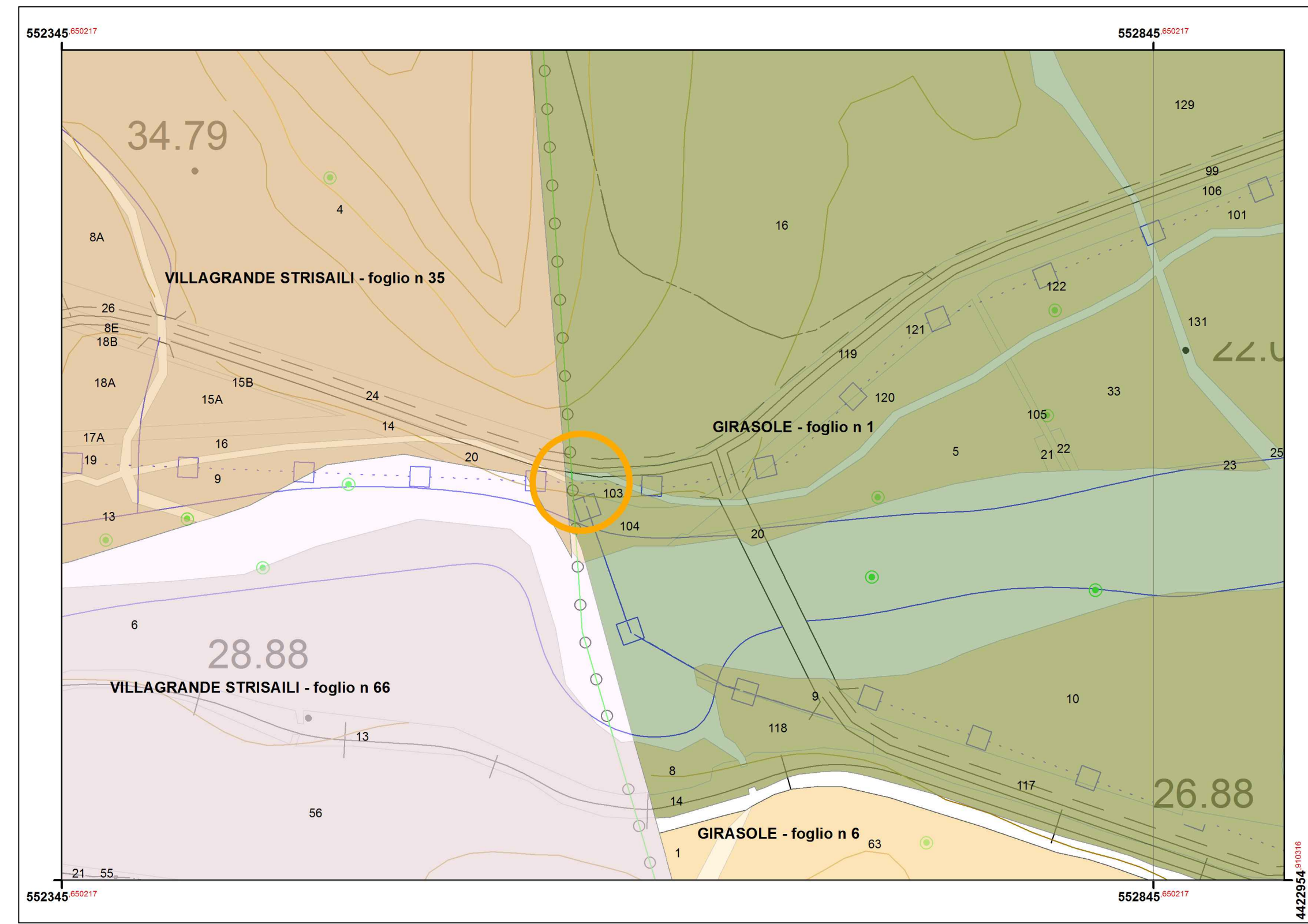
Stralcio Ortofotogrammetrico
scala 1:10.000



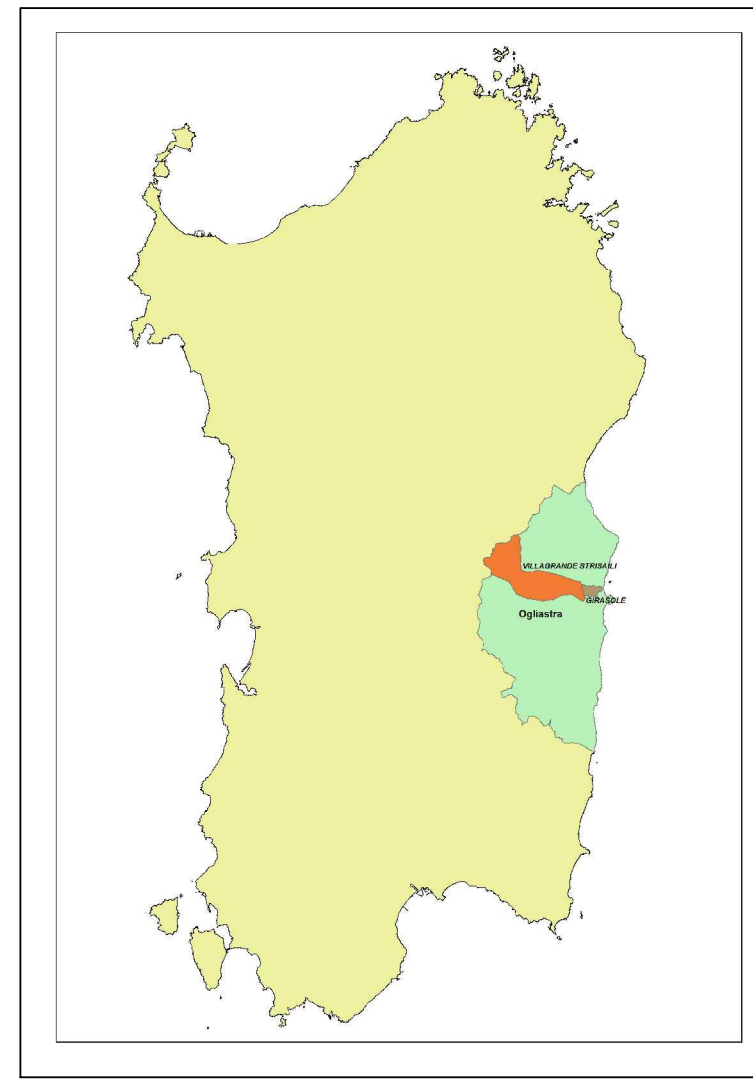
Stralcio Carta Tecnica Regionale
scala 1:10.000



Stralcio Carta Tecnica regionale con particelle catastali
scala 1:2.000



Localizzazione intervento
scala 1:2.000.000



 UNIONE EUROPEA	 REPUBBLICA ITALIANA	 REGIONE AUTONOMA DELLA SARDEGNA
---	--	---



Ente acque della Sardegna

P. O. F.E.S.R. 2007 - 2013

ASSE IV - OBIETTIVO OPERATIVO 4.1.5

LINEA DI ATTIVITA' 4.1.5.b

PROGETTO ESECUTIVO

SISTEMA OGIASTRA - INTERVENTI DI

RIQUALIFICAZIONE DEL SISTEMA DI

ALIMENTAZIONE DELL'ACQUEDOTTO

Allegati grafici <div style="text-align: center; padding: 20px 0;"> <h3>COROGRAFIA UBICAZIONE INTERVENTI</h3> </div>	Allegato: <div style="text-align: center; font-size: 2em; font-weight: bold; padding: 10px 0;">TAV. 1</div> scala: <div style="text-align: center;">varie</div>
---	---

Redatto dal Servizio Gestione Nord

<p>Responsabile del Procedimento: Ing. Maurizio Meloni</p> <p>Redazione a cura di:</p> <p>Progettista: geom. Roberto Salis</p> <p>Collaborazioni tecniche: geom. Gianluca Rullo - p.e. Giovanni Battista Manunza geom. Giulio Fattori</p>	<p>Responsabile Sicurezza in fase di:</p> <p>progettazione: geom. Gianluca Rullo</p> <p>esecuzione: geom. Gianluca Rullo</p> <p>Geologia: Dott. Geol. Marco Marcato</p>
---	---

<p><i>Il Direttore Generale</i> Ing. Franco Ollargiu</p>	<p><i>Il Direttore del Servizio</i> Ing. Libero Ferreri</p>
--	---

Ottobre 2012